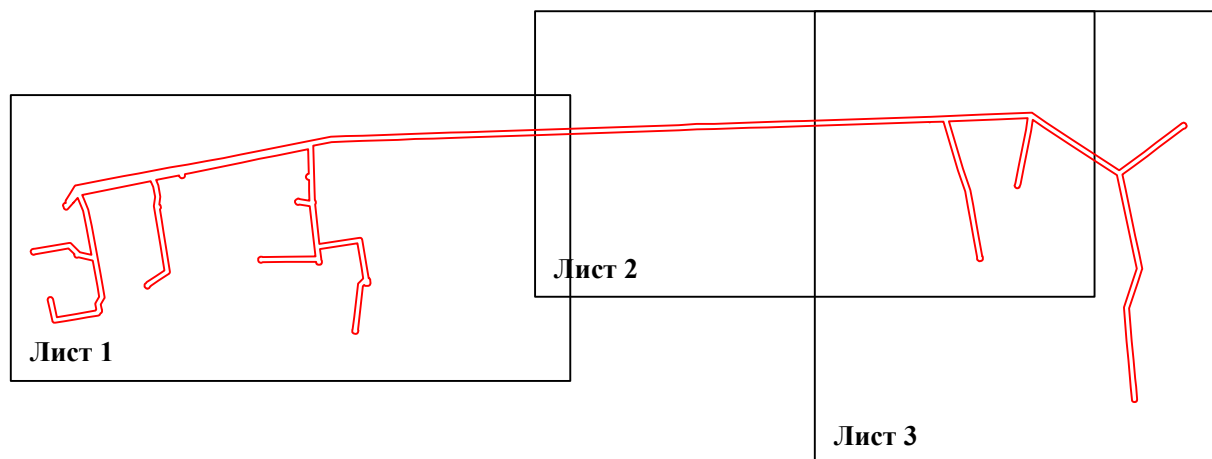


**Схема расположения границ публичного сервитута
для эксплуатации объекта
ВЛ 10кВ Коптелово, литер 2, входящий в состав ЭСК ПС 110/10кВ "Коптелово"**
(наименование объекта)

**План границ объекта
Обзорная схема границ объекта**



Условные обозначения:


 - граница устанавливаемой зоны публичного сервитута

Схема расположения границ публичного сервитута
для эксплуатации объекта
ВЛ 10кВ Коптелово, литер 2, входящий в состав ЭСК ПС 110/10кВ "Коптелово"
(наименование объекта)
План границ объекта



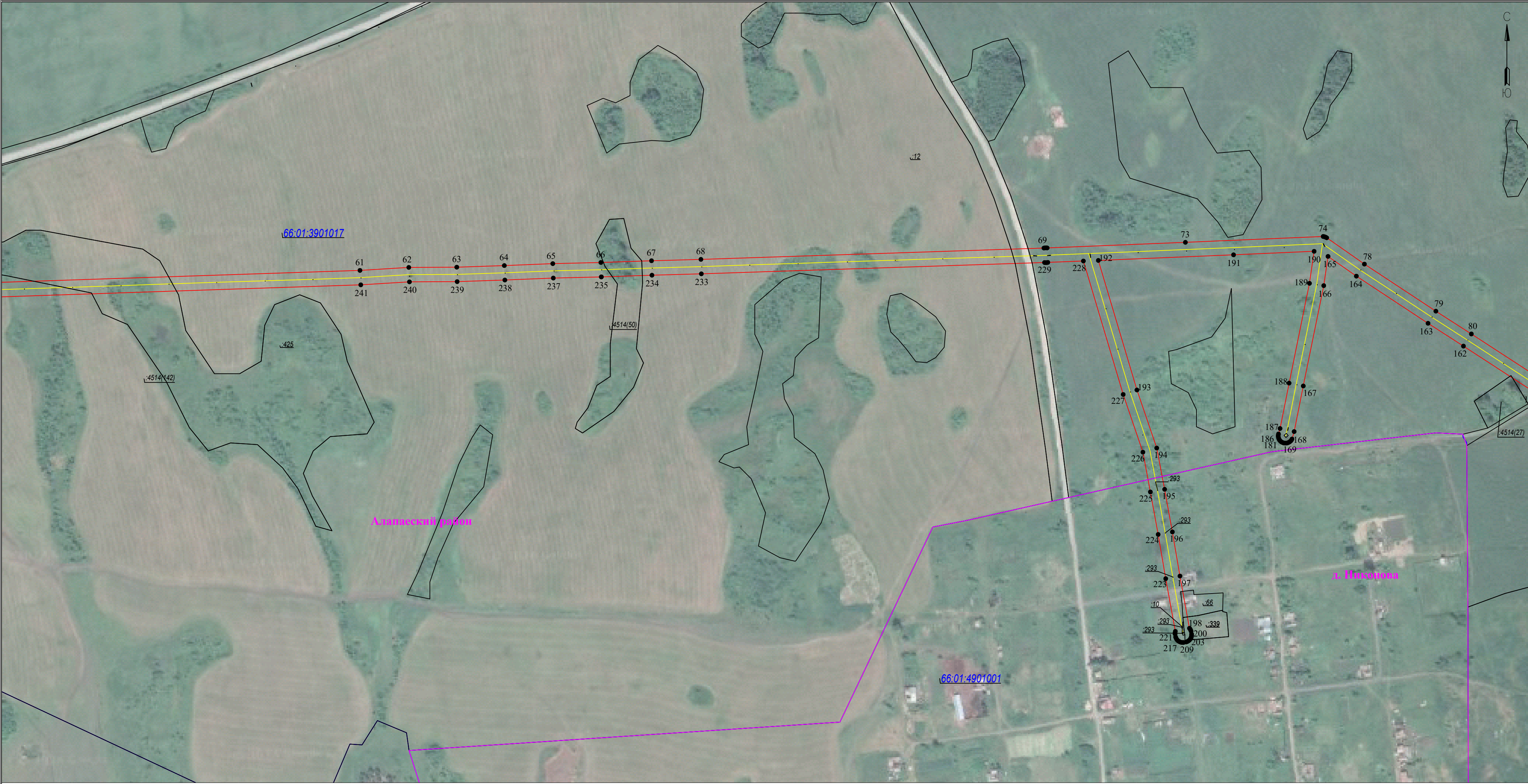
Используемые условные знаки и обозначения:

Масштаб 1:4000

- 1** - обозначение характерной точки границы устанавливаемой зоны публичного сервитута
- - границы земельных участков, попадающих в зону публичного сервитута
- - граница кадастрового квартала
- 66:01:4801001 - номер кадастрового квартала
- - граница устанавливаемой зоны публичного сервитута
- - ось линии
- :242 - кадастровый номер ЗУ
- с. Коптелово - наименование субъекта, населенного пункта

Схема расположения границ публичного сервитута
для эксплуатации объекта
ВЛ 10кВ Коптелово, литер 2, входящий в состав ЭСК ПС 110/10кВ "Коптелово"
(наименование объекта)

План границ объекта



Используемые условные знаки и обозначения:

Масштаб 1:4000

- 1** - обозначение характерной точки границы устанавливаемой зоны публичного сервитута
- - границы земельных участков, попадающих в зону публичного сервитута
- - граница кадастрового квартала
- 66:01:4901001** - номер кадастрового квартала
- - граница устанавливаемой зоны публичного сервитута
- - ось линии
- :242** - кадастровый номер ЗУ
- д. Никонова** - наименование субъекта, населенного пункта

**Схема расположения границ публичного сервитута
для эксплуатации объекта
ВЛ 10кВ Коптелово, литер 2, входящий в состав ЭСК ПС 110/10кВ "Коптелово"**

(наименование объекта)

План границ объекта



Используемые условные знаки и обозначения:

Масштаб 1:4000

Лист 3 из 3

- 1 - обозначение характерной точки границы устанавливаемой зоны публичного сервитута
— - границы земельных участков, попадающих в зону публичного сервитута
— - граница кадастрового квартала
66:01:4901001 - номер кадастрового квартала
— - граница устанавливаемой зоны публичного сервитута
— - ось линии
- :242 - кадастровый номер ЗУ
д. Никонова - наименование субъекта